

Informe de Resultados

Estudio de opinión para América Televisión Perú, 10 de febrero de 2023

©Todos los derechos reservados. El contenido de este informe no puede ser reproducido, divulgado ni registrado sin autorización previa por escrito de Ipsos.

Encuesta Nacional Urbana - Rural

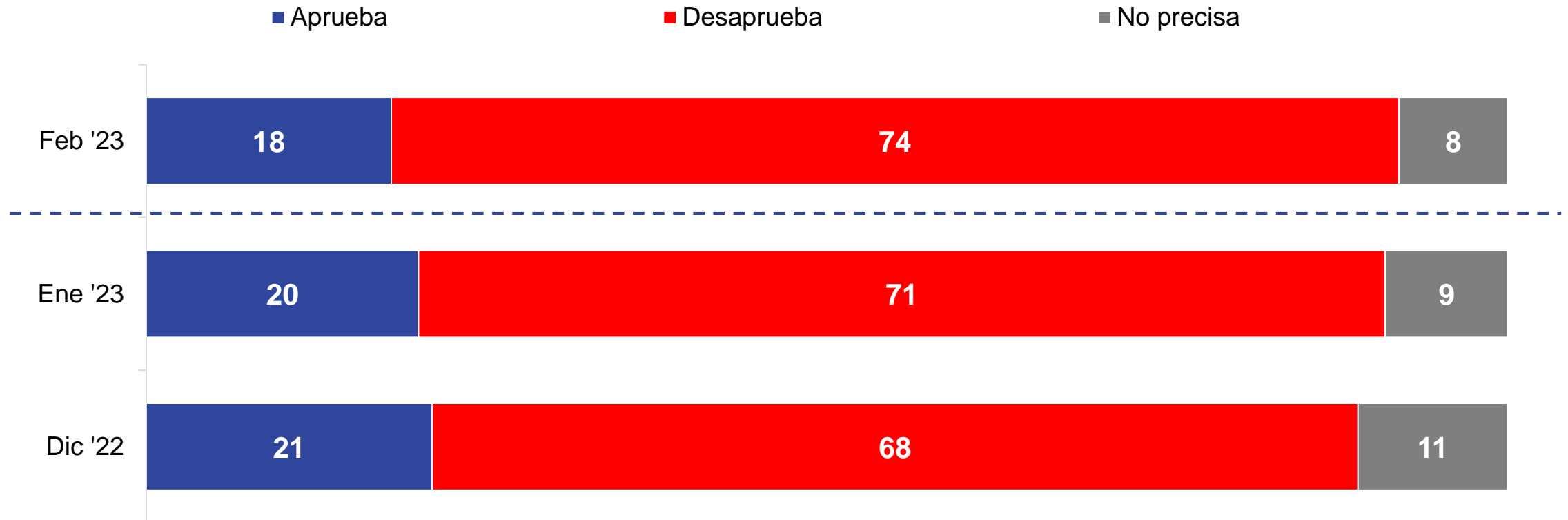


GESTIÓN PÚBLICA

EVALUACIÓN DE LA GESTIÓN PÚBLICA

Evaluación presidencial

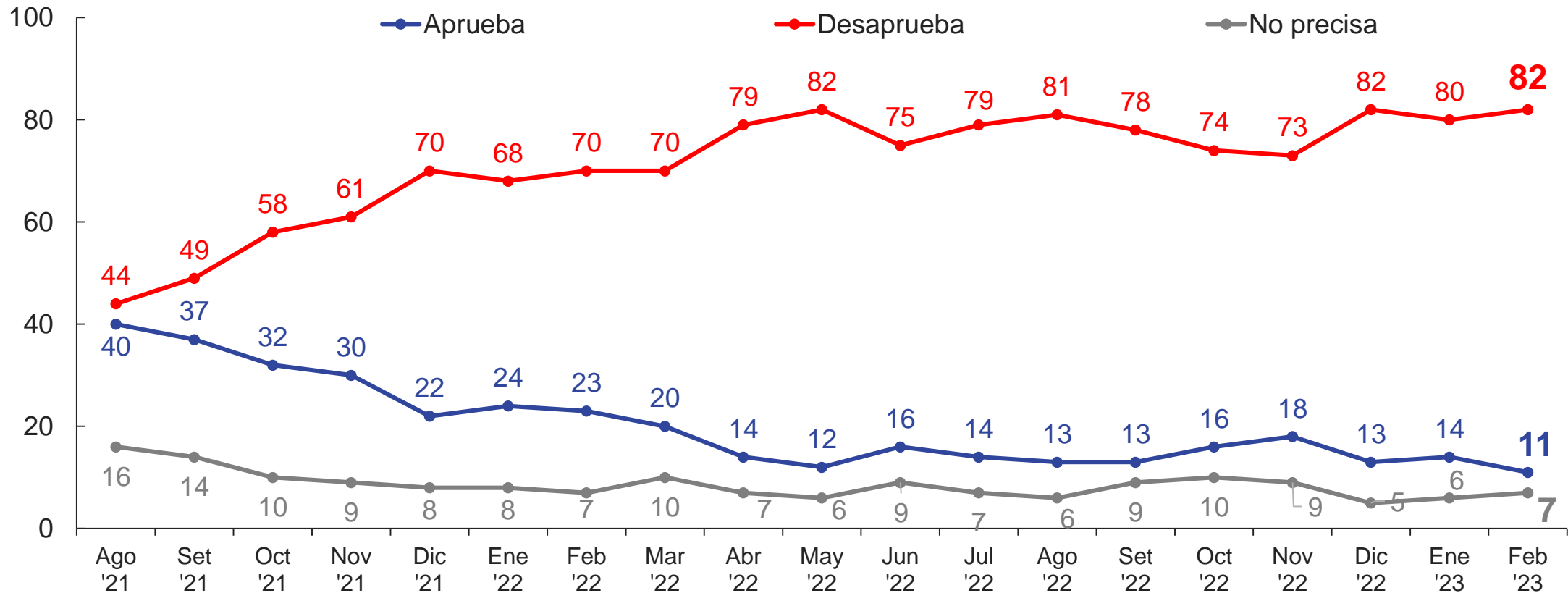
En general, ¿diría que aprueba o desaprueba la gestión de la presidenta, Dina Boluarte? (%)



EVALUACIÓN DE LA GESTIÓN PÚBLICA

Evaluación de los poderes del Estado

¿Diría que aprueba o desaprueba al Congreso de la República? (%)



Base: Total de entrevistados
Perú, febrero del 2023

GAME CHANGERS



SITUACIÓN POLÍTICA

SITUACIÓN POLÍTICA

Continuación del gobierno de Dina Boluarte

Qué cree que sería mejor para el país, que Dina Boluarte continúe en la Presidencia de la República o que Dina Boluarte renuncie y asuma la presidencia de la República el Presidente del Congreso y este proceda a convocar elecciones como indica la Constitución? (%)

- Que Dina Boluarte continúe en la Presidencia
- Que Dina Boluarte renuncie a la Presidencia
- No precisa



SITUACIÓN POLÍTICA

Congresista que asuma la Presidencia del Perú

En el caso que la presidenta Dina Boluarte renuncie a la Presidencia de la República, ¿quién debe ser que el Congreso que asuma la Presidencia de la República? (%)

- El Congreso debería elegir a otro congresista para que asuma la presidencia de la República
- El actual Presidente del Congreso, el general José Williams debería asumir la presidencia de la República
- No precisa



SITUACIÓN POLÍTICA

Próximas elecciones generales

¿Qué le parece mejor para la situación política que se vive actualmente: las elecciones generales deben realizarse...? (%)

■ Este año 2023 ■ En abril del 2024 ■ En el 2026 ■ No precisa




SITUACIÓN POLÍTICA

Participación en protestas contra Dina Boluarte

¿Ha participado o no en alguna manifestación o protesta en contra del gobierno de Dina Boluarte? (%)

■ Sí ha participado

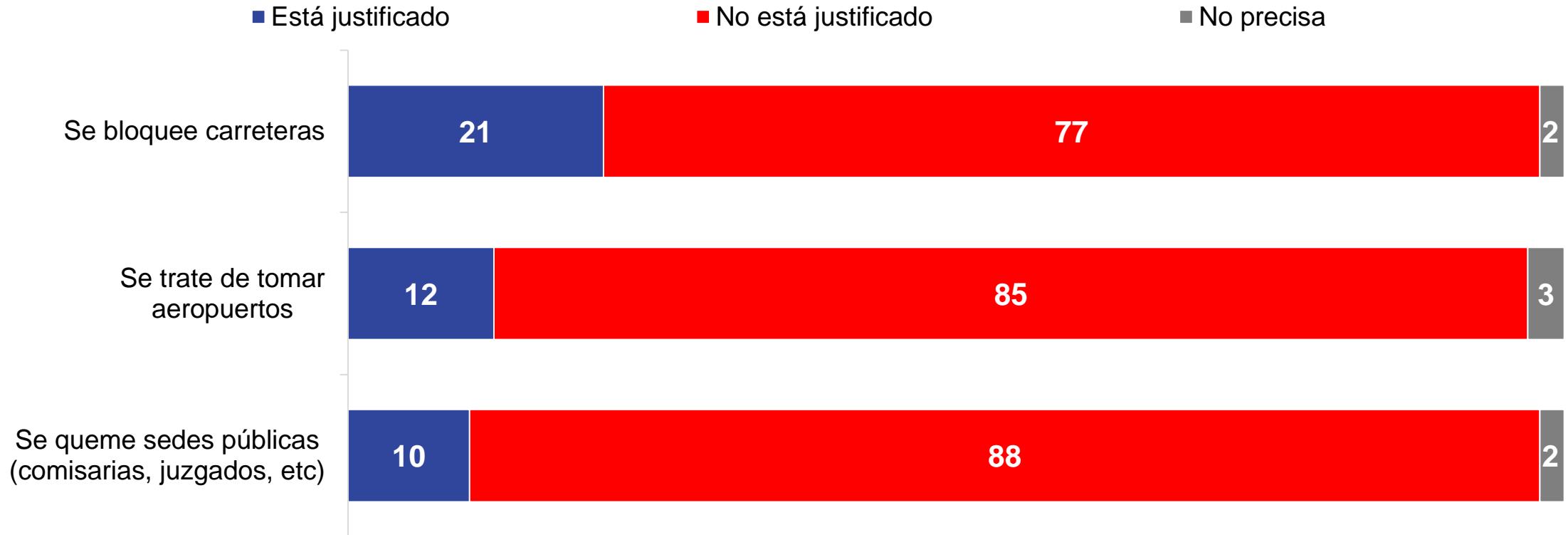
■ No ha participado



SITUACIÓN POLÍTICA

Justificación de acciones en manifestaciones

¿Cree que está justificado o no que en las manifestaciones o protestas que se están dando actualmente en el país...? (%)



Base: Total de entrevistados
Perú, febrero del 2023

SITUACIÓN POLÍTICA

Posibles escenarios con respecto al adelanto de elecciones y Asamblea Constituyente

Qué opina con respecto al adelanto de elecciones y los pedidos de Asamblea Constituyente y reformas políticas, ¿qué le parece más importante? (%)

- Que haya elecciones generales lo más pronto posible
- Que se hagan reformas electorales y se convoque inmediatamente después a elecciones generales
- Que se convoque al mismo tiempo a elecciones generales y una Asamblea Constituyente
- Ninguna de las anteriores
- No sabe / no precisa



Ficha Técnica Nacional

Encuesta efectuada cara a cara en hogares para América Televisión a 1210 personas mayores de 18 años de todos los NSE en el ámbito nacional urbano-rural el 09 y 10 de febrero del 2023.

Ficha Técnica: Encuesta Nacional Urbano-Rural

1. **Nombre de la encuestadora:** IPSOS OPINIÓN Y MERCADO S.A
2. **Número de registro:** 0001-REE / JNE
3. **Persona jurídica que encomendó la encuesta:** AMÉRICA TELEVISIÓN
4. **Objetivo del estudio:** Evaluar la percepción, opinión y actitudes hacia temas políticos, económicos y sociales del país.
5. **Universo:** Tamaño de la población objetivo: Para la construcción del diseño de la muestra se ha tomado como marco muestral a hombres y mujeres de 18 años a más de la población nacional urbano rural del Perú (**24,290,921 personas**).
6. **Distribución Poblacional**

Cuadro 1

Región	Urbano		Rural		Total	
Lima	8,383,077	34.5%		0.0%	8,383,077	34.5%
Costa Norte	3,539,096	14.6%	327,144	1.3%	3,866,240	15.9%
Sierra Norte	533,800	2.2%	1,374,554	5.7%	1,908,354	7.9%
Costa Centro	605,339	2.5%	20,203	0.1%	625,542	2.6%
Sierra Centro	1,017,315	4.2%	736,795	3.0%	1,754,110	7.2%
Costa Sur 1/	1,916,584	7.9%	59,600	0.2%	1,976,184	8.1%
Sierra Sur	1,541,247	6.3%	1,295,358	5.3%	2,836,605	11.7%
Oriente	1,884,077	7.8%	1,056,732	4.4%	2,940,809	12.1%
Total	19,420,535	79.9%	4,870,386	20.1%	24,290,921	100.0%

Padrón de Población hábil para votar 2021 - RENIEC
Estadística Poblacional 2021 – Ipsos

Cuadro 2

Sexo	Total
Masculino	49.8%
Femenino	50.2%
Total	100%

Población hábil para votar 2021 RENIEC

Cuadro 3

Edad	Total
18 a 25 años	19.4%
26 a 42 años	40.3%
43 a 70 años	40.3%
Total	100%

Estimaciones INEI

Ficha Técnica: Encuesta Nacional Urbano-Rural

- Tamaño de la muestra:** 1210 personas entrevistadas
- Margen de error:** Para los resultados obtenidos se tiene un margen de error de +/-2.8%
- Nivel de confianza:** Se asume un nivel de confianza de 95% y varianza máxima en las proporciones poblacionales ($p=q=0.5$)

10. Metodología de Muestreo

Diseño Muestral: Se realizó una muestra de conglomerados estratificado en la primera etapa, donde los estratos se definen por el cruce de la variable región geográfica (Lima, Costa Norte, Costa Sur, Costa Centro, Sierra Norte, Sierra Sur, Sierra Centro, Oriente) y ámbito (Urbano y rural) y en cada estrato se seleccionó en forma aleatoria una muestra de localidades, y dentro de ellas zonas con inicio aleatorio de manzanas. Posteriormente se realizó un muestreo sistemático de viviendas en cada manzana seleccionada, finalmente dentro de la vivienda se busca a las personas siguiendo cuotas de sexo y edad.

Las encuestas fueron realizadas en hogares de manera presencial (cara a cara). Cabe señalar que las encuestas que realiza el grupo Ipsos se hacen en cumplimiento de los puntos exigidos y aprobados por el Ministerio de Salud: uso de mascarillas, caretas y guardando el metro y medio de distancia.

Etapas de Muestreo: La selección de unidades muestrales se ha realizado de la siguiente manera:

Etapa	Unidad de muestreo	Tipo de selección de la unidad de muestreo
1	Localidades	Probabilístico. Conglomerados estratificados, seleccionados usando un muestreo aleatorio sistemático proporcional al número de habitantes de cada localidad.
2	Zonas	Probabilístico. Sistemático con inicio aleatorio de manzana, probabilidad de selección proporcional al tamaño (viviendas).
3	Viviendas	Probabilístico. Sistemático con inicio aleatorio.
4	Persona	Por cuotas de sexo, edad

- Marco muestral:** Ipsos cuenta usa como marco muestral la última cartografía del INEI, que proviene del Censo 2017.
- Sistema de muestreo:** En el manejo de nuestro marco muestral cartográfico para la selección de viviendas se utiliza un sistema de muestreo de manzanas (SIMUM) en entorno visual de Ipsos Perú; este software permite seleccionar muestras de manzanas sistemáticamente con inicio aleatorio de tal manera que estas sean representativas.
- Procedimiento de selección del entrevistado:** Los entrevistados fueron elegidos de manera aleatoria dentro de cada vivienda respetando las cuotas de sexo y edad.
- Detalle de todos los lugares donde se ejecutó el simulacro:** Se tuvo una cobertura de 24 departamentos más la Prov. Const. Del Callao, 53 provincias, 63 localidades y 104 distritos.
- Fecha de trabajo de campo:** 09 y 10 de febrero del 2023
- Página web y dirección de correo electrónico**
www.ipsos.es-pe
Guillermo Loli (Coordinador Ejecutivo): Guillermo.loli@ipsos.com

Ficha Técnica: Encuesta Nacional Urbano-Rural

Anexo 1: Detalle de localidades visitadas

Macro Región	Ámbito	Departamento	Provincia	Localidad	Distrito
Lima	Urbano	Lima	Lima	Lima	Ate, Barranco, Breña, Carabayllo, Chorrillos, Comas, El Agustino, Independencia, Jesús María, La Molina, La Victoria, Lima, Lince, Los Olivos, Miraflores, Pueblo Libre, Puente Piedra, Rímac, S.J de Lurigancho, San Borja, San Isidro, San Juan de Miraflores, San Martín de Porres, San Miguel, Santa Anita, Surco, Surquillo, Villa el Salvador, Villa Maria del Triunfo
Lima	Urbano	Callao	Callao	Callao	Bellavista, Callao, Mi Perú, Ventanilla
Costa Centro	Urbano	Ica	Ica	Ica	Parcona
Costa Centro	Urbano	Ica	Chincha	Chincha	Pueblo Nuevo
Costa Centro	Urbano	Lima	Huaura	Huaura	Huaura
Costa Centro	Urbano	Lima	Huaura	Cerro Azúl	Cerro Azúl
Costa Norte	Urbano	La Libertad	Trujillo	Trujillo	El Porvenir, La Esperanza, Trujillo
Costa Norte	Urbano	Lambayeque	Chiclayo	Chiclayo	Jose Leonardo Ortiz, Chiclayo
Costa Norte	Urbano	Piura	Piura	Piura	Veintiséis De Octubre, Castilla
Costa Norte	Urbano	Ancash	Santa	Chimbote	Chimbote
Costa Norte	Urbano	Piura	Sullana	Sullana	Sullana
Costa Norte	Urbano	Tumbes	Tumbes	Tumbes	Tumbes
Costa Norte	Urbano	Piura	Talara	Talara	Pariñas
Costa Norte	Urbano	Piura	Morropon	Chulucanas	Chulucanas
Costa Norte	Urbano	Lambayeque	Lambayeque	Jayanca	Jayanca
Costa Norte	Urbano	La Libertad	Pacasmayo	Pacasmayo	Pacasmayo
Costa Norte	Urbano	Lambayeque	Chiclayo	Pucala	Pucala
Costa Sur	Urbano	Arequipa	Arequipa	Arequipa	Alto Selva Alegre, Cerro Colorado, Jose Luis Bustamante y Rivero
Costa Sur	Urbano	Tacna	Tacna	Tacna	Coronel Gregorio Albarracin
Costa Sur	Urbano	Moquegua	Ilo	Ilo	Ilo
Costa Sur	Rural	Tacna	Tacna	Calana	Calana
Costa Sur	Urbano	Moquegua	Mariscal Nieto	Moquegua	Moquegua
Selva	Urbano	Loreto	Maynas	Iquitos	Iquitos
Selva	Urbano	Cajamarca	Jaen	Jaen	Jaen
Selva	Urbano	Amazonas	Utcubamba	Bagua Grande	Bagua Grande
Selva	Urbano	Ucayali	Coronel Portillo	Pucallpa	Callería
Selva	Urbano	San Martin	San Martin	Tarapoto	Tarapoto
Selva	Urbano	Madre De Dios	Tambopata	Puerto Maldonado	Tambopata
Selva	Urbano	San Martin	Moyobamba	Moyobamba	Moyobamba

Ficha Técnica: Encuesta Nacional Urbano-Rural

Anexo 1: Detalle de localidades visitadas

Selva	Urbano	Huanuco	Leoncio Prado	Tingo Maria	Rupa-Rupa
Sierra Centro	Urbano	Junin	Huancayo	Huancayo	Chilca,El Tambo
Sierra Centro	Urbano	Huanuco	Huanuco	Huanuco	Amarilis
Sierra Centro	Urbano	Pasco	Pasco	Cerro De Pasco	Chaupimarca
Sierra Centro	Urbano	Junin	Jauja	Jauja	Jauja
Sierra Norte	Urbano	Cajamarca	Cajamarca	Cajamarca	Cajamarca
Sierra Norte	Urbano	Ancash	Huaraz	Huaraz	Independencia
Sierra Norte	Urbano	Amazonas	Chachapoyas	Chachapoyas	Chachapoyas
Sierra Sur	Urbano	Cusco	Cusco	Cusco	Santiago, Cusco
Sierra Sur	Urbano	Puno	San Roman	Juliaca	Juliaca
Sierra Sur	Urbano	Ayacucho	Huamanga	Ayacucho	Ayacucho
Sierra Sur	Urbano	Puno	Puno	Puno	Puno
Sierra Sur	Urbano	Apurimac	Abancay	Abancay	Abancay
Sierra Sur	Urbano	Apurimac	Andahuaylas	San Jeronimo	San Jeronimo
Costa Centro	Rural	Lima	Huaura	Ambar	Ambar
Costa Norte	Rural	Piura	Sullana	Lancones	Lancones
Selva	Rural	Cajamarca	San Ignacio	San Ignacio	San Ignacio
Selva	Rural	San Martin	Lamas	Alonso De Alvarado	Alonso De Alvarado
Selva	Rural	Huanuco	Leoncio Prado	Daniel Alomia Robles	Daniel Alomia Robles
Sierra Centro	Rural	Huanuco	Huanuco	Santa Maria Del Valle	Santa Maria Del Valle
Sierra Centro	Rural	Junin	Huancayo	Quichuay	Quichuay
Sierra Centro	Rural	Huancavelica	Huancavelica	Yauli	Yauli
Sierra Norte	Rural	Cajamarca	Hualgayoc	Bambamarca	Bambamarca
Sierra Norte	Rural	Ancash	Huari	Paucas	Paucas
Sierra Norte	Rural	La Libertad	Julcán	Julcan	Julcan
Sierra Norte	Rural	Cajamarca	San Marcos	Ichocan	Ichocan
Sierra Norte	Rural	Cajamarca	Chota	Chota	Chota
Sierra Norte	Rural	Ancash	Yungay	Matacoto	Matacoto
Sierra Sur	Rural	Cusco	Cusco	Poroy	Poroy
Sierra Sur	Rural	Cusco	Calca	Pisac	Pisac
Sierra Sur	Rural	Puno	Chucuito	Juli	Juli
Sierra Sur	Rural	Apurimac	Abancay	Curahuasi	Curahuasi
Sierra Sur	Rural	Puno	Puno	Acora	Acora
Sierra Sur	Rural	Puno	San Román	Caracoto	Caracoto
Sierra Sur	Rural	Arequipa	La Union	Cotahuasi	Cotahuasi

Informe de Resultados

Estudio de opinión para América Televisión Perú, 10 de febrero de 2023

©Todos los derechos reservados. El contenido de este informe no puede ser reproducido, divulgado ni registrado sin autorización previa por escrito de Ipsos.